














LEGENDE BIJ BESTAANDE TOESTAND

-  perceelsgrens
-  bebouwing met privaat karakter
-  aantal bouwlagen met hellend dak
-  aantal bouwlagen met plat dak
-  autobergplaats
-  handelsgebouw
-  wachtgevel
-  boom van 3m diameter en minder
-  bitumineuse verharding
-  beton verharding
- BL bouwland
-  VWnr. voetweg (in atlas) in betonsteen
-  VWnr. voetweg (in atlas) niet zichtbaar op terrein
-  -20 hoogtelijn

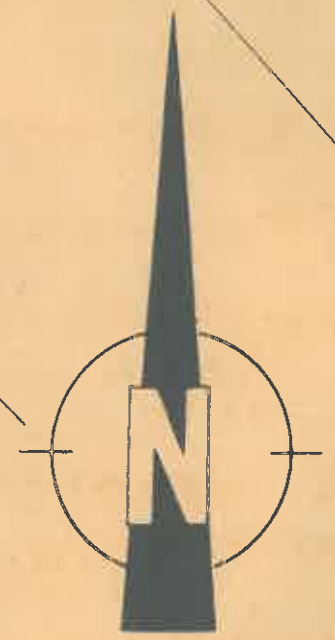


163.600

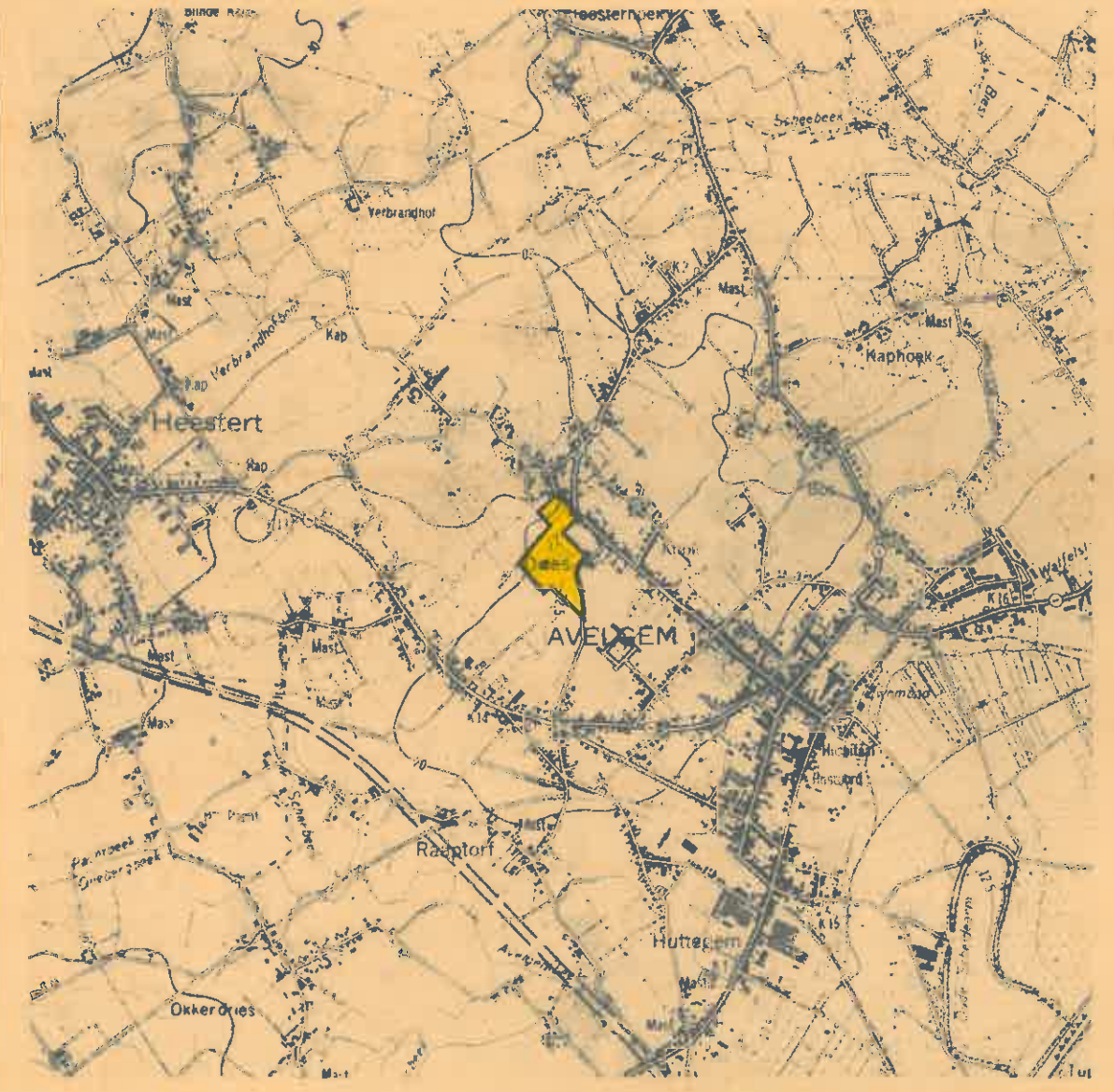
163.600

20








22,5



LIGGINGSPLAN SCHAAL 1/25.000



LEGENDE BIJ BESTEMMINGSPLAN

-  grens B.P.A.
-  perceelsgrens
-  bebouwing met privaat karakter
-  grens bestemmingszone
-  rooilijn
-  uiterste grens der gebouwen
-  zonenummer

163.500

163.500

3.900

4.000

4.100

4.200